



物件種別	土 地		
物件名	合志市豊岡		
価 格	1,470 万円	坪単価 23.98 万円/坪	
地 番	合志市豊岡2054-113		
所 在	合志市豊岡2054-113		
地 目	宅地	土地面積 坪 数	202.66 m ² 61.30 坪
面積基準	登記簿面積	都市計画	市街化区域
用途地域	第一種低層住居専用地域		
建ぺい率	40 %	容積率	80 %
接道状況	公道 南東側 幅員6m 接面13.5m		
設 備	上下水道・側溝・都市ガス・電気		
引渡条件	現況渡し		
現 況	更地	引渡時期	相談
小学校	合志南	中学校	合志
備 考	・建築条件なし		



株式会社ファミリアエステート

熊本県知事(1)第5498号

〒869-1113

熊本県菊池郡菊陽町花立3丁目11番12号

TEL:096-342-6186

FAX:096-342-6204

携 帯:080-2700-1192

メール: kazunorinakazawa1120@gmail.com

取引態様

売買の媒介

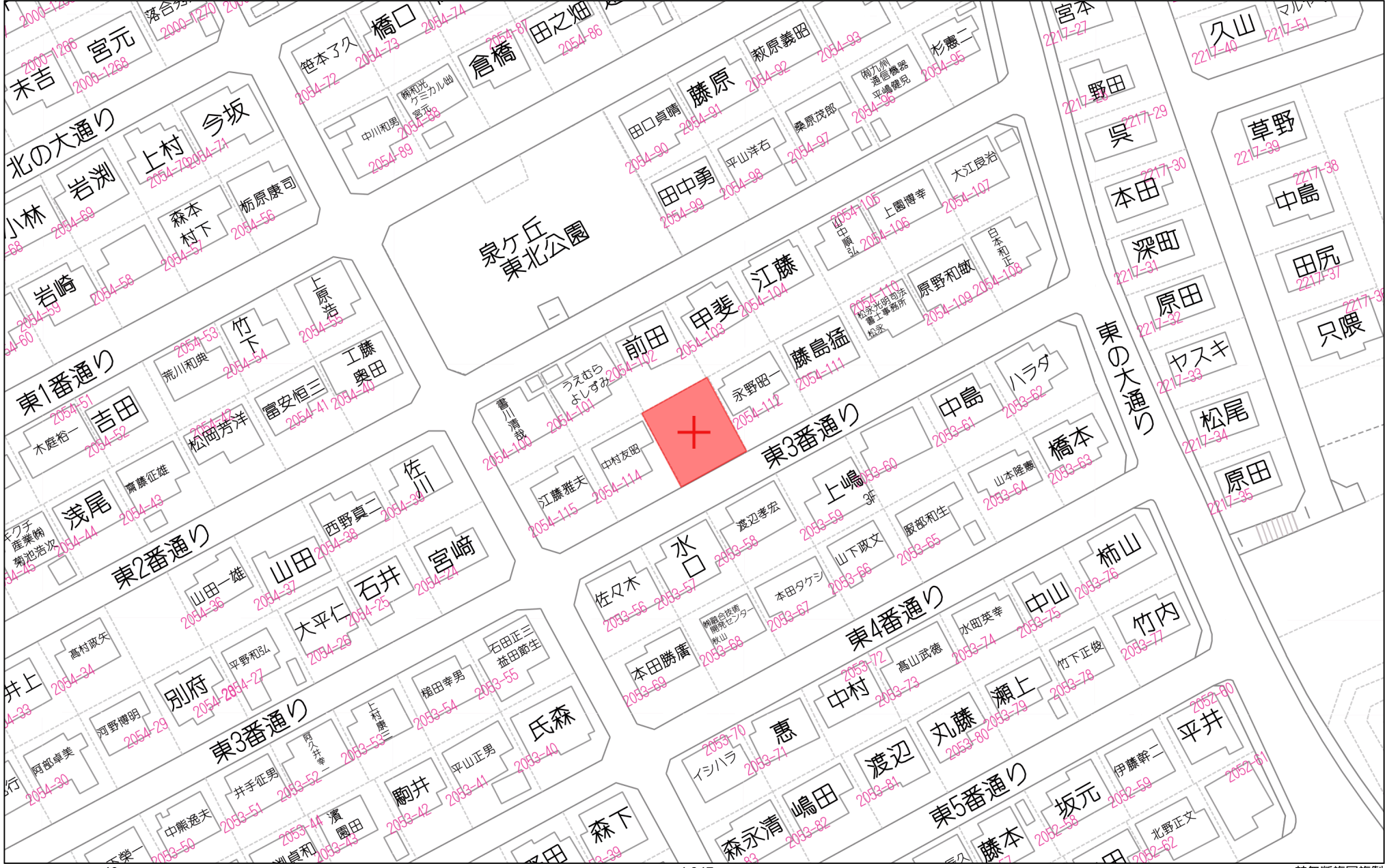
担当

中澤



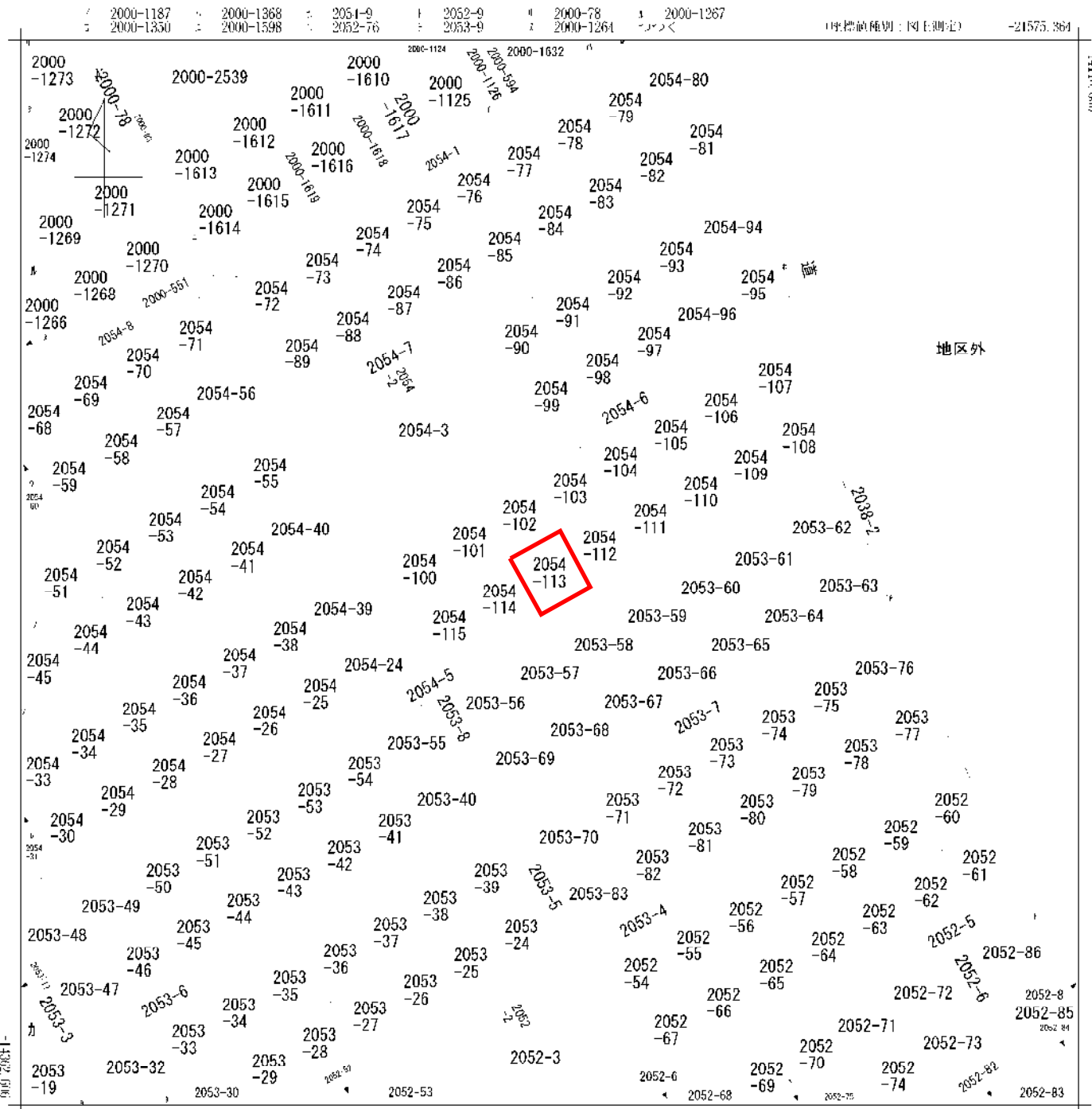
140m

1:3297



40m

1:947



(注) 座標補正パラメータ(kumamoto2016_BL.par又はhisaikibon_H28kumamoto_BL.par)による修正がされています。

地番
区域見出
豊岡

請求分	所在		台志市豊岡字泉ヶ丘				地番	2054番113		
出力尺	1/1000	精度分	乙	座標系番号又は記号	II	分類	地図に準ずる図面		種類	地籍図
作成年月日	昭和49年8月1日				備付年月日(原図)			補記項		

表示年月日：2023/11/14

ア 2000-1275
イ 2054-67
ウ 2053-18
エ 2053-20
オ 2053-31
カ 2054-32
キ 2054-46
ク 2054-50

148684

20
21

2054
2054-1

昭和55年9月29日登記
平成

地番	2054-100,-101,-102,-103,-112,-113,-114,-115,	地積測量図
土地の所在	熊本県菊池郡合志町大字豊岡字泉ヶ丘 合志市	

100 地番 2054-100

番号	底辺	高サ	倍面積
イ	13.937	1.828	25.276836
ロ	20.674	8.900	183.998600
ハ	20.674	10.272	212.363328
計			421.638764
面積	210.919382		

115 地番 2054-115

番号	底辺	高サ	倍面積
イ	18.695	9.436	176.406020
ロ	18.695	10.822	202.317290
ハ	13.680	1.723	23.570640
計			402.293950
面積	201.146975		

101 地番 2054-101

番号	底辺	高サ	倍面積
イ	20.590	10.202	210.059180
ロ	20.590	10.195	209.915050
計			419.974230
面積	209.987115		

114 地番 2054-114

番号	底辺	高サ	倍面積
イ	20.120	10.019	201.582280
ロ	20.120	10.034	201.684080
計			403.266360
面積	201.733180		

102 地番 2054-102

番号	底辺	高サ	倍面積
イ	20.626	10.192	210.220192
ロ	20.626	10.122	208.716372
計			418.936564
面積	209.498282		

113 地番 2054-113

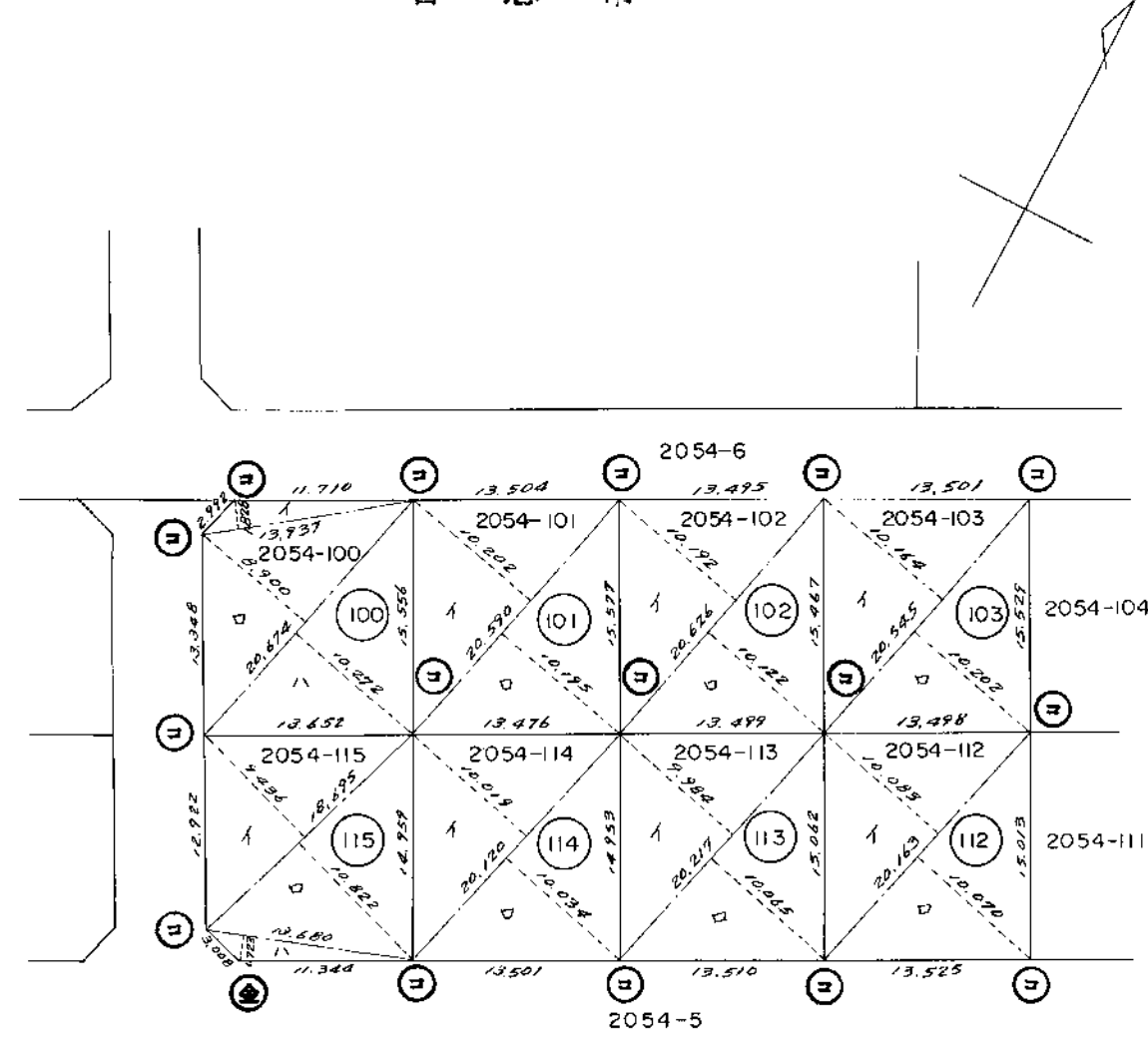
番号	底辺	高サ	倍面積
イ	20.217	9.984	201.846528
ロ	20.217	10.065	203.484105
計			405.330633
面積	202.6653165		

103 地番 2054-103

番号	底辺	高サ	倍面積
イ	20.545	10.164	208.819380
ロ	20.545	10.202	209.600090
計			418.419470
面積	209.209735		

112 地番 2054-112

番号	底辺	高サ	倍面積
イ	20.163	10.083	203.303529
ロ	20.163	10.070	203.041410
計			406.344939
面積	203.1724695		



筆界標略号 (コ) ...コンクリート杭、(金) ...金属標

作製者 福岡市南区長住5丁目5番1号 西日本開発コンサルタント株式会社
測量士S51-892 植竹孝 (昭和55年7月20日作製)

申請人 大阪市南区鶴谷中之町72番 栄泉興産株式会社
代表取締役 村上 縮尺 1/500